

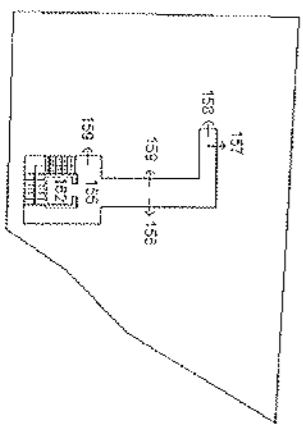
Elaborazione planimetrica > - Sub: Iscritto all'albo: Geometri		Prov. Siena	N. 860
Comune di Siena	Sezione:	Foglio: 69	Particella: 110
Dimostrazione grafica dei subalterni.		Tipo Mappale n. del	Scala 1 : 500

Agencia del Territorio
CATASTO FABBRICATI
 Ufficio provinciale di Siena

Data: 03/06/2015 - n. SI0038975 - Richiedente PETRENI STEFANO
 Scheda n. 2 - Formato di acq.: A3(297x420) - Fat. di scala: 1:1
 ultima Planimetria in atti



PIANO PRIMO



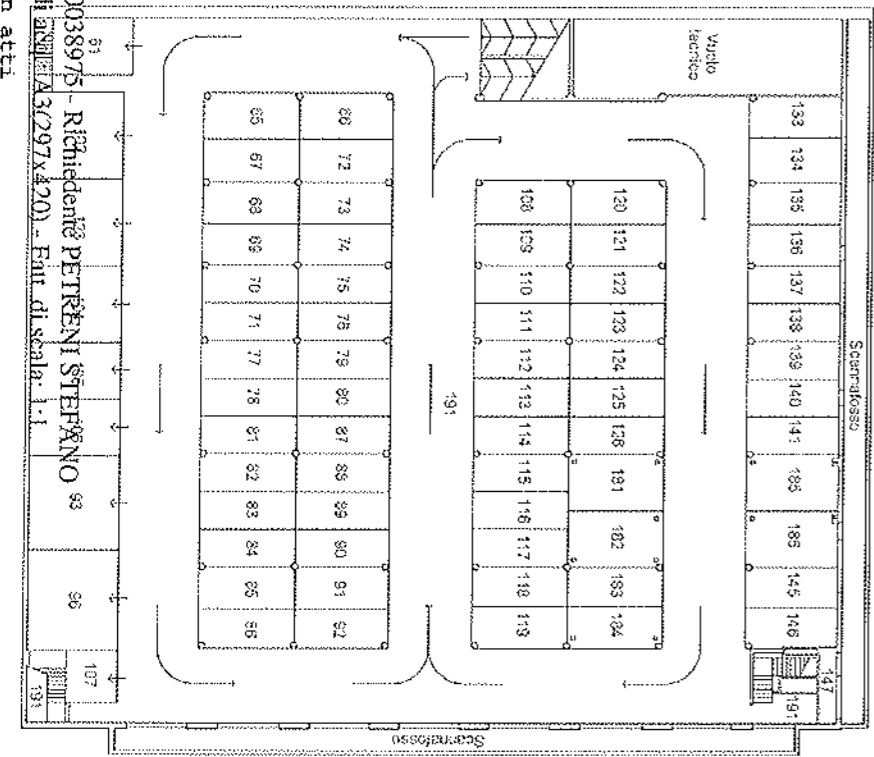
PIANO SECONDO

CATASTO FABBRICATI
Ufficio provinciale di Siena

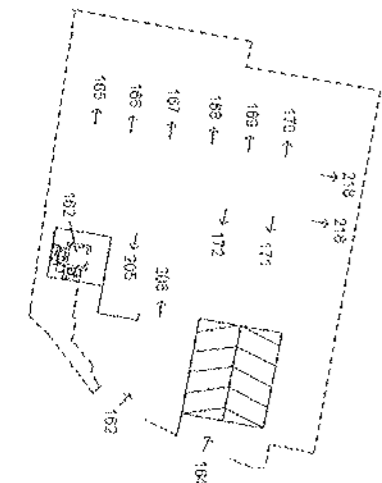
Data: 03/06/2015 - n. SI0038975 - Richiedente PETRENI STEFANO
Schema di 2 - Formato di 30x40 - Formato di scala 1:1
Ultima planimetria in atti

ELABORATO PLANIMETRICO

Elaborato planimetrico > - Sub: Iscritto all'albo: Geometri
Completato da: Rossi Fabrizio



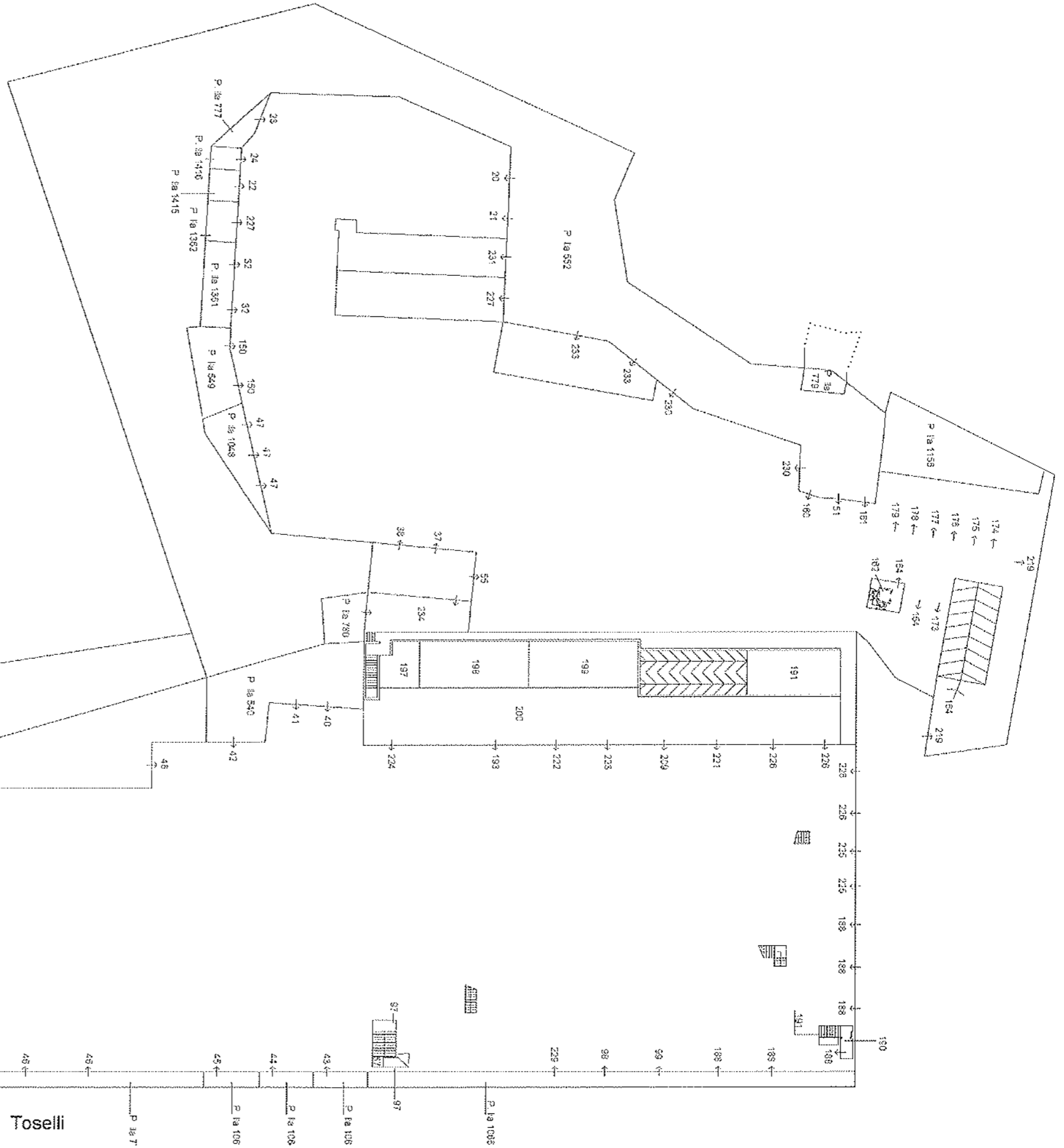
PIANO S1



Viale

Pietro

Toselli



PIANO TERRENO



3-Giu-2015 11:27:32
Prot. n. S10038998/2015

Scala originale: 1:2000
Dimensione cornice: 776.000 x 552.000 metri

Comune: SIENA
Foglio: 69
Richiedente: PETRENI ANDREA

1 Particella: 110

ALL 3

N=400

E=1500